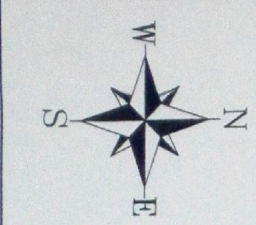
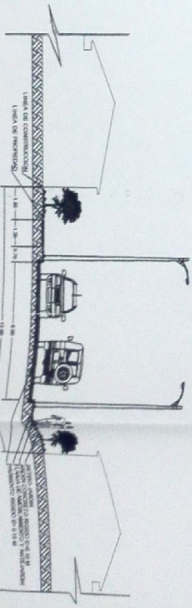
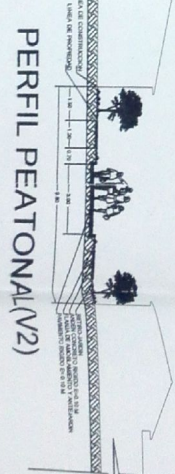
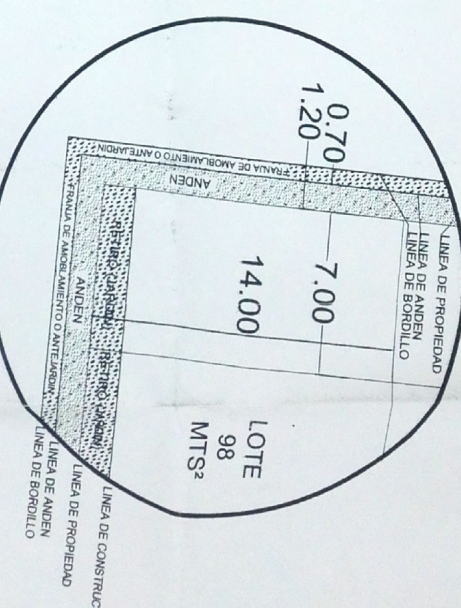


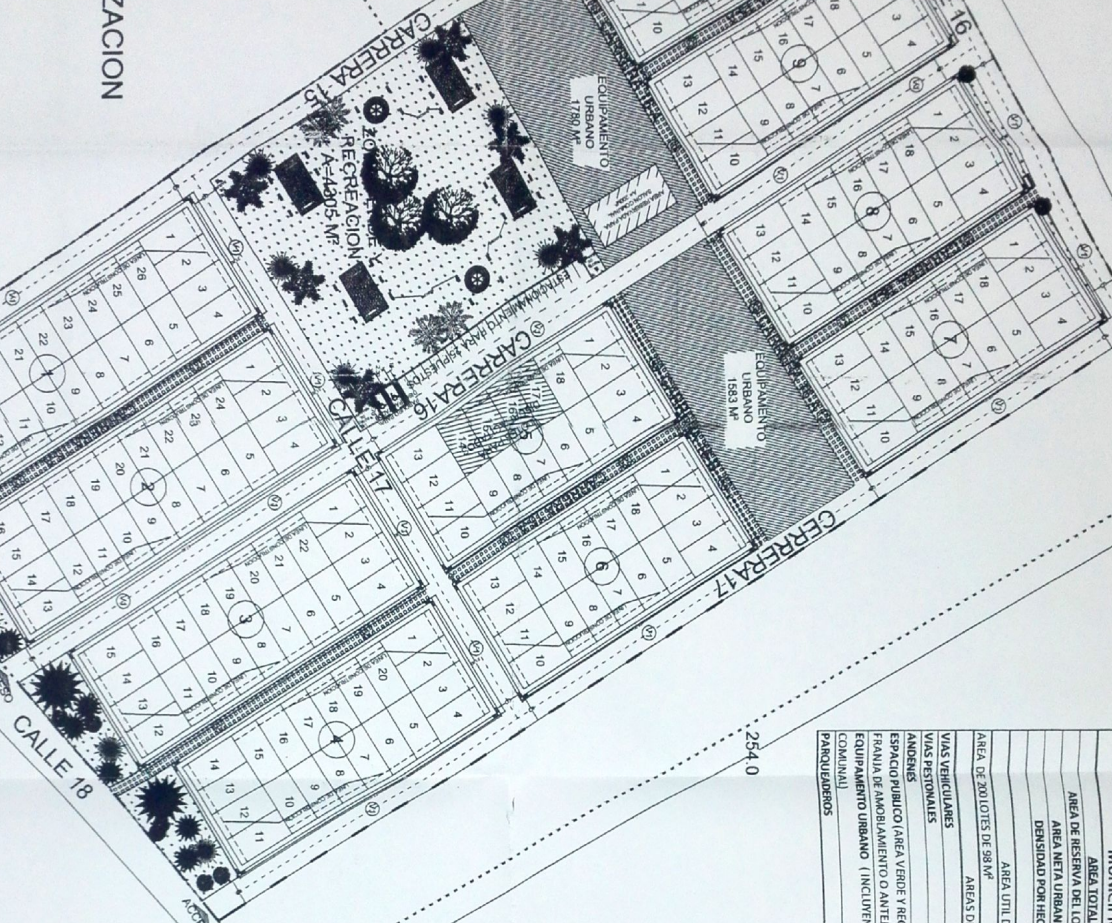
# PROYECTO URBANIZACION JOAQUIN ANAYA ETAPA II

CUADRO DE AREAS	
PROYECTO JOAQUIN ANAYA ETAPA II	
MUNICIPIO DE CHIBOLO-MAGDALENA	
AREA TOTAL	216.949,00
AREA DE RESERVA DEL LOTE GENERAL	175.548,65
AREA META URBANIZABLE	41.400,35
DENSIDAD POR HECTARIA	48
AREA UTIL DE TERRENO	
AREA DE 200 LOTES DE 98 M <sup>2</sup>	19.600,00
AREAS DE CESION	47%
VIAS VEHICULARES	6.521,31
VIAS PEATONALES	1.776,28
ANDENS	2.409,60
ESPACIO PUBLICO (AREA VERDE Y RECREACION = 5.919 M <sup>2</sup> - FRANJA DE AMOBLAMIENTO O ANTELARDO = 1456 M <sup>2</sup> )	7.375,36
EQUIPAMIENTO URBANO ( INCLUYEN 200 M <sup>2</sup> DE SALON COMUNAL)	3.363,61
PANQUEADEROS	353,19
	1%

LOTE N°	CANTIDAD POR LOTE	AREA DE LOTE	AREA TOTAL MZN
1	26	98	2.548,00
2	24	98	2.352,00
3	22	98	2.156,00
4	20	98	1.960,00
5	18	98	1.764,00
6	18	98	1.764,00
7	18	98	1.764,00
8	18	98	1.764,00
9	18	98	1.764,00
10	18	98	1.764,00
<b>TOTAL</b>	<b>200</b>	<b>98</b>	<b>19.600,00</b>



URBANIZACION



	PROYECTO	URBANIZACION JOAQUIN ANAYA ETAPA II
	OFERENTE	MUNICIPIO DE CHIBOLO-MAGDALENA
DISEÑO:	ARQ. OSCAR GOMEZ DAZA T.P. (08202-52192 ATL)	
DIBUJO CAD:	CANTREZ C	
APROBO:	<i>Kelly Jhony Lopez</i>	
LICENCIA URBANISTICA	RES. N° 22 DE MAYO-4 DEL 2015	
MODIFICACION	RES. N° 25 DE JUNIO 5 DEL 2015	
INFORMACION GENERAL:	FECHA: MAYO 2015	ESCALA: 1:750
CONTIENE:	PLANTEAMIENTO URBANISTICO	
PLANO:	1/1	